

**1 Heuchelberg-Runde / KR 1**  
(58 km, mittelschwer)

Eppingen-Gemmingen-Schwaigern-Nordheim-Brackenheim-Güglingen-Pfaffenhofen-Zaberfeld-Mühlbach-Eppingen

Entlang von Katzenbach, Leinbach, Zaber und Himmelsbach werden Sie stets vom nassen Element begleitet. So bleiben Sie immer „im Fluss“ und umrunden den Heuchelberg. Trotz ihrer Länge bietet sich diese Strecke auch für Alltagsfahrer als abwechslungsreiche Tagestour an.



**2 Heuss-Tour**  
(22 km, leicht)

Brackenheim-Stockheim-Haberschlacht-Neipperg-Dürrenzimmern-Hausen-Meimsheim-Botenheim-Brackenheim

Der erste Präsident der Bundesrepublik war ein Weinkenner - Theodor Heuss, geboren in der Weinstadt Brackenheim. Das Heuss-Museum erzählt mehr; auf der Tour sehen Sie eine römische Jupiter-Säule und erfahren vieles über Deutschlands größte Rotweingemeinde.

**3 Naturpark-Tour**  
(39,5 km, mittelschwer)

Sternenfels-Leonbronn-Zaberfeld-Weiler-Pfaffenhofen-Güglingen-Botenheim-Erlebnispark Tripsdrill-Sternenfels

Am Badesee Ehmetkslinge hat der Naturpark Stromberg-Heuchelberg sein „Schaufenster“ eingerichtet. Das Naturparkzentrum informiert, was Sie draußen erwartet. Auf der Rückfahrt über den Stromberg-Rücken erleben Sie die Infos eins zu eins: Streuobstwiesen, Bauernland und Keuperinsel.

# Fahrrad-Spass

10 traumhafte Touren durch die Neckar-Zaber-Region

DEUTSCHLANDS GRÖSSTE ROTWEINLANDSCHAFT



**4 Lemberger-Tour**  
(45 km, mittelschwer)

Kleingartach-Eppingen-Stebbach-Stetten-Schwaigern-Neipperg-Kleingartach

Die Route durchs rote Rebenreich verspricht viel Genuss. Und der gehaltvolle Lemberger ist hier der Star unter den Rebsorten. Tipp für Gruppen: Begleiten Sie unsere Weinerlebnisleiter auf eine Tour oder zuckeln Sie mit dem Lemberg-Express durch die Weinberge.

**5 Wein-Land-Fluss** (50 km, mittelschwer)

Lauffen-Hausen-Nordheim-Talheim-Lauffen Kirchheim-Neckarwestheim-Lauffen

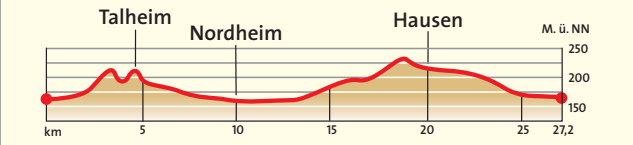
Lernen Sie direkt am Neckar fahrend die flussnahen Weinberge und das rebenreiche Zabergräu kennen. Die Tour ist ideal für Familien, überwiegend „flach“ und in 2 Etappen aufteilbar. Detaillierte Tourbeschreibung: [www.neckar-zaber-tourismus.de](http://www.neckar-zaber-tourismus.de)



**6 Beginner-Tour / Z1**  
(27,2 km, leicht)

Lauffen-Talheim-Klingenberg-Nordheim-Nordhausen-Dürrenzimmern-Hausen-Lauffen

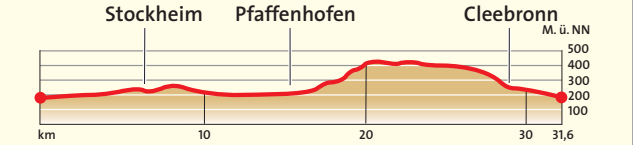
Ideale Familienrunde durch die malerischen Fluss- und Weinlandschaften an Schozach, Neckar und Zaber. Auf halber Strecke lädt der Blumensommerpark in Nordheim zum Entspannen ein.



**7 Trimmer-Tour / Z2**  
(31,6 km, mittelschwer)

Brackenheim-Stockheim-Frauenzimmern-Güglingen-Pfaffenhofen-Cleebronn-Botenheim-Brackenheim

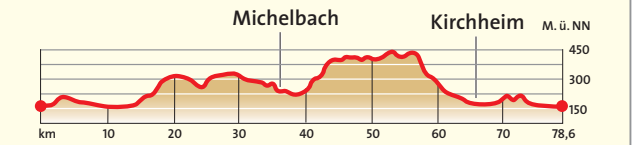
Diese Tour für gemütliche Genießer und sportliche Strampler führt Sie in das Herz der größten Rotweinlandschaft Deutschlands. Neben der sanften Weinberglandschaft erwartet Sie ein kerniger Anstieg auf den Stromberg.



**8 Spinner-Tour / Z3**  
(78,6 km, schwer)

Nordheim-Neipperg-Michelbach-Zaberfeld-Leonbronn-Tripsdrill-Bönnigheim-Kirchheim-Neckarwestheim-Lauffen-Talheim-Nordheim

Die „SpinnerTour“ durch den Naturpark Stromberg-Heuchelberg ist für sportliche Naturliebhaber. Lernen Sie auf dieser Tour jeden Hügel zwischen Stromberg und Heuchelberg persönlich kennen.

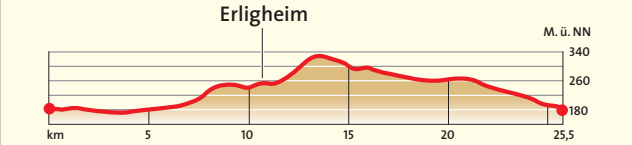


Zwischenstopp am Badesse Ehmetsklinge

**9 Wein & Obst-Tour**  
(25,5 km, leicht)

Walheim-Kirchheim-Hohenstein-Erligheim-Freudental-Löchgau-Baumbach-Walheim

Blühende Streuobstwiesen und fruchtbare Felder begleiten Sie auf dieser Tour. Start und Ziel ist Walheim, wo schon die alten Römer ihre Spuren hinterlassen haben. Mit dem Schiff können Sie hier auf Deutschlands Romantik-Fluss Nr. 1 fahren.

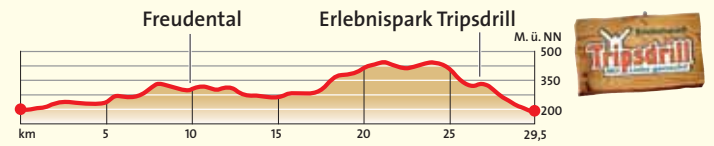


Wahrzeichen des Zabergräus: Der Michaelsberg bei Cleebronn

**10 Stromberg-Tour**  
(29,5 km, mittel)

Botenheim-Bönnigheim-Freudental-Hohenhaslach-Spielberg-Ochsenbach-Erlebnispark Tripsdrill-Botenheim

Der Stromberg ist ein „Wein-Wald“ - jeder 5. Baum eine Eiche. Daraus wird oft ein kleines, feines Barrique-Fass. Holz dominiert die Tour, sogar in Tripsdrill.



**Zeichenerklärung**

A5	Autobahn	1	Tourist - Information
B 28	Bundesstraße mit Nummer		Schöne Aussicht
	Hauptverbindungsstraße		Aussichtsturm
	Nebenstraße		Badesse
	Eisenbahn		Schloss, Ruine
	Stadtbahn/Deutsche Bahn		Museum
	Radtouren		Start/Ziel der Rundtour
	3		Tourverlauf
	6		Start/Ziel der Rundtour



**NECKAR ZABER TOURISMUS**

„Die besten Tipps für Ihre Radtour gibt's bei uns!“

Neckar-Zaber-Tourismus e.V.  
Im Rondell  
Heilbronner Str. 36  
74336 Brackenheim  
Tel.: 07135/933 525 • Fax: 07135/933 526  
info@neckar-zaber-tourismus.de  
www.neckar-zaber-tourismus.de  
www.facebook.com/NeckarZaberTourismus